

PEMERINTAH KABUPATEN KUDUS

**RENCANA TATA RUANG WILAYAH
KABUPATEN KUDUS TAHUN 2012-2032**

BUPATI KUDUS,

ttd

MUSTHOFA

**PETA RENCANA STRUKTUR RUANG WILAYAH TIMUR
KABUPATEN KUDUS**

LEGENDA :
Administrasi :

- Kantor Bupati
- Kantor Camat
- Batas Kabupaten
- Batas Desa
- Arteri Primer
- Kolektor Primer
- Jalan Lokal
- Jalan KA
- Sungai
- Sungai Musiman



Sistem Pusat Pelayanan:

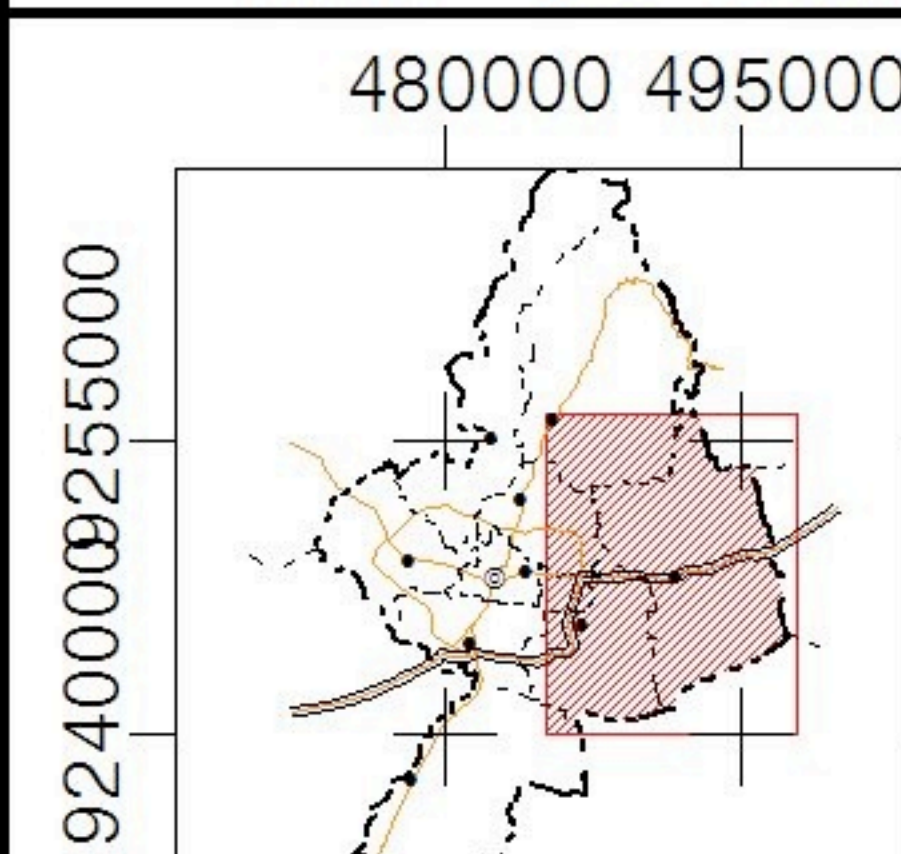
- PKLp
- PPK
- PPL

Rencana Jaringan Prasarana:

- Jar. Pipa BBM
- Jar. Pipa Gas
- SUTET 500 KV
- SUTT 150 KV
- Jalur SUTET 500 KV
- SUTET UTM
- Jar. Air Bersih
- Renc. Jar. Air Bersih
- Sal. Irigasi
- Sal. Kecil

- Terminal Tipe B
- Bendung
- Sumur
- Reservoir
- Gardu Listrik
- Power Plant
- Rencana Gardu
- Tower UTM
- Tower Telekomunikasi
- TPA
- TPS
- TPS tipe A
- TPS Tipe B

U

Skala 1 : 50.000

0 300 600 900 1200 1500 M
Proyeksi Transverse Mercator
Grid Grid Geografi
Datum WGS 1984 Zone UTM : 49 M



480000 495000
9240000 9250000
480000 495000

Wil. Kudus
Bagian Timur

LAMPIRAN IC

Sumber :

- Peta Rupa Bumi Indonesia BAKOSURTANAL, Skala 1 : 25.000, Tahun 2000-2002
- Peta Administrasi Kabupaten Kudus Skala 1 : 50.000, Tahun 2006
- Citra Satelit Alos Tahun 2009
- Peta Ruas Jalan Nasional dan Provinsi Dinas Bina Marga Provinsi Jawa Tengah Tahun 2010