

BUPATI KUDUS

KEPUTUSAN BUPATI KUDUS

NOMOR : 620/152/2015

TENTANG

PENETAPAN STATUS JALAN KABUPATEN DAN JALAN
KELURAHAN DI KABUPATEN KUDUS

BUPATI KUDUS,

- Menimbang : a. bahwa jalan sebagai salah satu prasarana transportasi yang menyangkut hajat hidup orang banyak, mempunyai fungsi sosial yang sangat penting, sehingga perlu dikelola dengan baik;
- b. bahwa pengelolaan jalan wajib dilakukan sesuai dengan kewenangannya;
- c. bahwa Kelurahan merupakan Satuan Kerja Perangkat Daerah Kabupaten sehingga jalan lingkungan di Kelurahan pengelolaannya menjadi tanggung jawab dari Pemerintah Kabupaten;
- d. bahwa berdasarkan Pasal 28 Peraturan Pemerintah Nomor 34 Tahun 2006 tentang Jalan, perlu menetapkan Status Jalan Kabupaten dan Jalan Lingkungan Kelurahan di Kabupaten Kudus;
- e. bahwa berdasarkan pertimbangan sebagaimana dimaksud huruf a, huruf b, huruf c, dan huruf d perlu menetapkan Keputusan Bupati;
- Mengingat : 1. Undang-Undang Nomor 13 Tahun 1950 tentang Pembentukan Daerah-Daerah Kabupaten dalam Lingkungan Propinsi Jawa Tengah;
2. Undang-Undang Nomor 38 Tahun 2004 tentang Jalan (Lembaran Negara Republik Indonesia Tahun 2004 Nomor 132, Tambahan Lembaran Negara Republik Indonesia Nomor 4444);

[Handwritten signature]

3. Undang-Undang Nomor 23 Tahun 2014 tentang Pemerintahan Daerah (Lembaran Negara Republik Indonesia Tahun 2014 Nomor 244, Tambahan Lembaran Negara Republik Indonesia Nomor 5587) sebagaimana telah diubah beberapa kali terakhir dengan Undang-Undang Nomor 9 Tahun 2015 tentang Perubahan Kedua atas Undang-Undang Nomor 23 Tahun 2014 tentang Pemerintahan Daerah (Lembaran Negara Republik Indonesia Tahun 2015 Nomor 58, Tambahan Lembaran Negara Republik Indonesia Nomor 5679);
4. Undang-Undang Nomor 30 Tahun 2014 tentang Administrasi Pemerintahan (Lembaran Negara Republik Indonesia Tahun 2014 Nomor 292, Tambahan Lembaran Negara Republik Indonesia Nomor 5601);
5. Peraturan Pemerintah Nomor 58 Tahun 2005 tentang Pengelolaan Keuangan Daerah (Lembaran Negara Republik Indonesia Tahun 2005 Nomor 140, Tambahan Lembaran Negara Republik Indonesia Nomor 4578);
6. Peraturan Pemerintah Nomor 73 Tahun 2005 tentang Kelurahan (Lembaran Negara Republik Indonesia Tahun 2005 Nomor 159, Tambahan Lembaran Negara Republik Indonesia Nomor 4588);
7. Peraturan Pemerintah Nomor 34 Tahun 2006 tentang Jalan (Lembaran Negara Republik Indonesia Tahun 2006 Nomor 86, Tambahan Lembaran Negara Republik Indonesia Nomor 4655);
8. Peraturan Pemerintah Nomor 38 Tahun 2007 tentang Pembagian Urusan Pemerintahan antara Pemerintah, Pemerintahan Daerah Provinsi dan Pemerintahan Kabupaten/Kota (Lembaran Negara Republik Indonesia Tahun 2007 Nomor 42, Tambahan Lembaran Negara Republik Indonesia Nomor 4737);
9. Peraturan Menteri Dalam Negeri Nomor 13 Tahun 2006 tentang Pedoman Pengelolaan Keuangan Daerah sebagaimana telah diubah beberapa kali terakhir dengan Peraturan Menteri Dalam Negeri Nomor 21 Tahun 2011 tentang Perubahan Kedua atas Peraturan Menteri Dalam Negeri Nomor 13 Tahun 2006 tentang Pedoman Pengelolaan Keuangan Daerah (Berita Negara Republik Indonesia Tahun 2011 Nomor 310);

f s/k

10. Peraturan Daerah Kabupaten Kudus Nomor 5 Tahun 2000 tentang Jalan (Lembaran Daerah Kabupaten Kudus Tahun 2000 Nomor 11, Tambahan Lembaran Daerah Kabupaten Kudus Nomor 4);
11. Peraturan Daerah Kabupaten Kudus Nomor 3 Tahun 2007 tentang Pokok-Pokok Pengelolaan Keuangan Daerah (Lembaran Daerah Kabupaten Kudus Tahun 2007 Nomor 3, Tambahan Lembaran Daerah Kabupaten Kudus Nomor 99);
12. Peraturan Daerah Kabupaten Kudus Nomor 3 Tahun 2008 tentang Urusan Pemerintahan yang menjadi Kewenangan Pemerintahan Daerah Kabupaten Kudus (Lembaran Daerah Kabupaten Kudus Tahun 2008 Nomor 3, Tambahan Lembaran Daerah Kabupaten Kudus Nomor 106);

MEMUTUSKAN :






- Menetapkan :
- KESATU : Status Jalan Kabupaten dan Jalan Lingkungan Kelurahan di Kabupaten Kudus, sebagaimana tercantum dalam Lampiran I dan Lampiran II Keputusan ini.
- KEDUA : Jalan Kabupaten sebagaimana dimaksud Diktum KESATU sepanjang 639.261,70 m (enam ratus tiga puluh sembilan ribu dua ratus enam puluh satu koma tujuh puluh meter) yang terdiri dari 363 (tiga ratus enam puluh tiga) ruas jalan.
- KETIGA : Jalan Kabupaten sebagaimana dimaksud Diktum KEDUA, terdiri atas :
- a. jalan kolektor primer yang tidak termasuk jalan nasional dan jalan provinsi;
 - b. jalan lokal primer yang menghubungkan ibukota kabupaten dengan ibukota kecamatan, ibukota kabupaten dengan pusat desa, antar ibukota kecamatan, ibukota kecamatan dengan desa, dan antar desa;
 - c. jalan sekunder yang tidak termasuk jalan provinsi dan jalan sekunder dalam kota; dan
 - d. jalan strategis kabupaten yang melayani daerah-daerah pariwisata dan rawan bencana, bagian dari jalan lintas perbatasan antar kabupaten dan jalan alternatif perkotaan serta antar kabupaten.
- KEEMPAT : Jalan Lingkungan Kelurahan sebagaimana dimaksud Diktum KESATU sepanjang 139.325, 93 m (seratus tiga puluh sembilan ribu tiga ratus dua puluh lima koma sembilan puluh tiga meter) yang terdiri dari 203 (dua ratus tiga) ruas jalan.

d/s

KELIMA : Segala biaya yang timbul sebagai akibat ditetapkannya Keputusan ini dibebankan pada Anggaran Pendapatan dan Belanja Daerah Kabupaten Kudus.

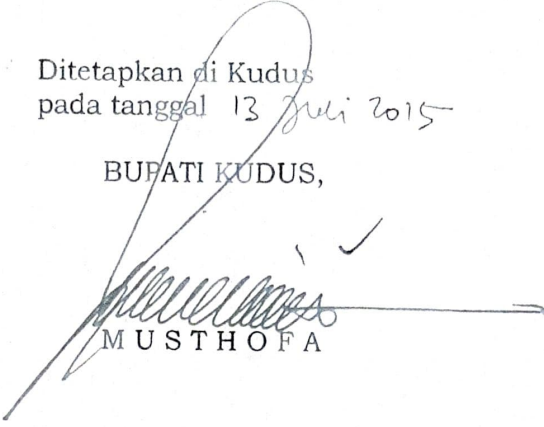
KEENAM Pada saat Keputusan ini mulai berlaku, Keputusan Bupati Kudus Nomor 620/129/2010 tentang Penetapan Status Jalan Kabupaten, dicabut dan dinyatakan tidak berlaku.

KETUJUH : Keputusan ini mulai berlaku pada tanggal ditetapkan.

NO	JABATAN	PARAF
1.	SEKDA	
2.	ASISTEN	
3.	KA. DIN	
4.	SEK. DIN	
5.	LAINNYA	

Ditetapkan di Kudus
pada tanggal 13 Juli 2015

BUPATI KUDUS,


MUSTHOFA

Tembusan :

1. Gubernur Jawa Tengah;
2. Ketua Dewan Perwakilan Rakyat Daerah Kabupaten Kudus;
3. Satuan Kerja Perangkat Daerah/Instansi di Lingkungan Pemerintah Kabupaten Kudus yang terkait.

LAMPIRAN I : KEPUTUSAN BUPATI KUDUS

Tanggal :

Nomor :

JALAN KABUPATEN DI KABUPATEN KUDUS

NO	NAMA RUAS	KECAMATAN	PANJANG (m)	No GPS Pangkal	NAMA RUAS PANGKAL	NAMA RUAS UJUNG
1	BADONGAN - PEDAWANG	BAE	1.137,00	336	JALAN NASIONAL	PEDAWANG - DERSALAM
2	BAE - BESITO	BAE	1.600,00	156	JALAN PROVINSI	BESITO - KARANGMALANG
3	BAE - GONDANGMANIS	BAE	1.989,50	15	JALAN PROVINSI	CENDONO - NGELO
4	BAE - KADILANGON	BAE	2.239,50	361	JALAN PROVINSI	CENDONO - NGELO
5	CENDONO - NGELO	BAE	4.840,00	37	JALAN PROVINSI	NGETUK - NGELO
6	CONGE - NGETUK	BAE	635,00	307	DERSALAM - CONGE	DERSALAM - STAIN
7	DERSALAM - CONGE	BAE	1.457,50	133	DERSALAM - UMK	NGETUK - NGELO
8	DERSALAM - STAIN	BAE	1.292,00	22	DERSALAM - UMK	NGETUK - NGELO
9	DERSALAM - UMK	BAE	2.464,00	7	JALAN NASIONAL	UMK - GONDANGMANIS
10	GONDANGMANIS - CENDONO	BAE	1.922,00	13	BAE - GONDANGMANIS	CENDONO - NGELO
11	GONDANGMANIS - DUKUH KADISONO	BAE	1.475,00	355	CENDONO - NGELO	KARANGBENER - PACIKARAN
12	GONDANGMANIS - KARANGPANAS	BAE	1.662,00	344	CENDONO - NGELO	GONDANGMANIS - MARGOREJO
13	GONDANGMANIS - MARGOREJO	BAE	1.567,00	332	CENDONO - NGELO	KARANGBENER - PACIKARAN
14	KADILANGON - CENDONO	BAE	967,00	140	GONDANGMANIS - MARGOREJO	CENDONO - ARUM
15	KADISONO - BUYUTAN	BAE	600,00	52	KARANGBENER - PACIKARAN	HONGGOSOCO - MARGOREJO
16	KAPTEN ALI MAHMUDI	BAE	1.070,00	5	JALAN PROVINSI	MAYOR KUSMANTO
17	KARANGBENER - NGELO	BAE	793,00	160	NGELO - DAU	CENDONO - NGELO
18	KAYUAPU - KARANGBENER	BAE	1.503,70	358	CENDONO - NGELO	KARANGBENER - PACIKARAN
19	LINGKAR UTARA - BACIN	BAE	1.075,00	300	PANJANG - UMK	KAPTEN ALI MAHMUDI
20	LINGKAR UTARA - BAE	BAE	1.714,00	313	PANJANG - PEGANJARAN	BAE - BESITO
21	LINGKAR UTARA - PEDAWANG	BAE	1.292,00	365	PANJANG - UMK	PEDAWANG - DERSALAM
22	NGELO - DAU	BAE	3.333,00	14	CENDONO - NGELO	POHDENGKOL - DAU
23	NGELO - DERSALAM	BAE	1.360,00	301	UMK - KARANGBENER	DERSALAM - CONGE
24	NGEMBALREJO - KEMANGKROMPOL	BAE	2.298,00	155	JALAN NASIONAL	NGELO - DAU
25	NGETUK - NGELO	BAE	1.926,00	27	JALAN PROVINSI	CENDONO - NGELO
26	PANJANG - PEGANJARAN	BAE	1.793,00	164	JALAN PROVINSI	PEGANJARAN - KLUMPIT
27	PANJANG - UMK	BAE	1.878,00	323	JALAN PROVINSI	UMK - KARANGBENER
28	PEDAWANG - DERSALAM	BAE	1.033,00	130	KAPTEN ALI MAHMUDI	DERSALAM - UMK
29	PEDAWANG - PERUM GRAHA	BAE	1.136,00	289	MAYOR KUSMANTO	DERSALAM - UMK
30	PEGANJARAN - BESITO	BAE	1.628,00	171	KH. R. ASNAWI	BESITO - GEBOG
31	PEGANJARAN - KLUMPIT (JL LINGKAR)	BAE	793,00	310	GRIBIG - KARANGMALANG	KLUMPIT - GETASSRABI
32	PEGANJARAN - DUKUH DLINGO	BAE	1.522,00	314	PEGANJARAN - BESITO	PANJANG - PEGANJARAN
33	PURWOREJO - UMK	BAE	1.403,00	316	JALAN PROVINSI	PANJANG - UMK
34	UMK - GONDANGMANIS	BAE	1.480,90	11	DERSALAM - UMK	GONDANGMANIS - CENDONO
35	UMK - KARANGBENER	BAE	1.112,00	328	PANJANG - UMK	CENDONO - NGELO
36	KARANGDOWO BAE PONDOK	BAE	2.000,00	328	JALAN PROVINSI	DK PONDOK
37	BAE KRAJA - SAMIREJO	BAE	5.000,00	328	KUDUS - COLO	DK SAMIREJO (DPN BALAI DESA SAMIREJO)
38	JALAN LINGKAR -SINGOCANDI	BAE	600,00	328	JALAN LINGKAR PANJANG - PEGANJARAN	PANJANG - SINGOCANDI
39	JALAN LINGKAR - PEGANJARAN	BAE	600,00	328	JL PANJANG - PEGANJARAN	SUCEN - PEGANJARAN (BALAI DS PEGANJARAN)
40	DUKUH MUDAL - PEDAWANG	BAE	800,00	328	MAYOR KUSMANTO	PEDAWANG - DERSALAM
41	PANJANG - KARANG SAMBUNG	BAE	3.500,00	328	KUDUS - COLO	BAE - BESITO
42	DUKUH BENDO KEREK - DK KADESONO	BAE	1.500,00	328	KARANGBENER - PACIKARAN	KADISONO - BUYUTAN
43	CENDONO - ARUM	DAWE	1.463,00	35	CENDONO - NGELO	JALAN PROVINSI
44	CENDONO - SAMIREJO	DAWE	1.427,00	83	JALAN PROVINSI	DAWE - GEBOG
45	COLO - DUKUH WARINGIN	DAWE	3.400,00	142	JALAN PROVINSI	DUKUH WARINGIN - TERGO
46	COLO - JAPAN - GLAGAH	DAWE	6.473,00	380	COLO - DUKUH WARINGIN	TERGO - GLAGAH
47	COLO - MAKAM SUNAN MURIA	DAWE	1.468,00	381	COLO - MONTEL	MAKAM SUNAN MURIA
48	COLO - MONTEL	DAWE	785,00	83	COLO - MAKAM SUNAN MURIA	MONTEL
49	CRANGGANG WETAN - KUWUKAN	DAWE	5.740,00	133	REJOSARI - KUWUKAN	KANDANGMAS - CRANGGANG WETAN
50	CRANGGANG WETAN - TERGO	DAWE	2.242,00	138	KANDANGMAS - CRANGGANG WETAN	TERGO - GLAGAH
51	DAWE - GEBOG	DAWE	2.840,00	27	JALAN PROVINSI	BESITO - GEBOG

NO	NAMA RUAS	KECAMATAN	PANJANG (m)	No GPS Pangkal	NAMA RUAS PANGKAL	NAMA RUAS UJUNG
52	DAWE - POHDENGKOL	DAWE	4.195,00	384	JALAN PROVINSI	POHDENGKOL - DAU
53	DAWE - SOCO	DAWE	6.373,00	159	DAWE - GEBOG	PLJI - TERNADI - SOCO
54	DEDEL - KARANGPANAS	DAWE	1.862,00	102	DAWE - POHDENGKOL	GONDANGMANIS - MARGOREJO
55	DUKUH KAWAKAN - GRINGGING	DAWE	2.080,00	156	JALAN PROVINSI	DAWE - GEBOG
56	DUKUH WARINGIN - TERGO	DAWE	1.600,00	147	COLO - DUKUH WARINGIN	TERGO - GLAGAH
57	JAPAN - BATAS PATI	DAWE	1.390,00	228	JAPAN - REJENU	BATAS PATI
58	JAPAN - REJENU	DAWE	2.306,00	82	COLO - JAPAN - GLAGAH	REJENU/MAKAM
59	JURANG - SAMIREJO	DAWE	440,00	470	JURANG -SOCO	DAWE - SOCO
60	KAJAR - CRANGGANG WETAN	DAWE	3.598,00	276	JALAN PROVINSI	REJOSARI - KUWUKAN
61	KAJAR - KUMBANG	DAWE	1.325,00	234	JALAN PROVINSI	KUWUKAN - PANDAK
62	KANDANGMAS - CRANGGANG WETAN	DAWE	2.938,00	128	TANJUNGREJO - KANDANGMAS	CRANGGANG WETAN - KUWUKAN
63	KANDANGMAS - MAKAM RA. NAWANGSIH	DAWE	759,00	123	REJOSARI - KUWUKAN	SUDO - MASIN
64	KANDANGMAS - MASIN	DAWE	1.580,00	111	REJOSARI - KANDANG MAS	REJOSARI - KUWUKAN
65	KARANGBENER - PACIKARAN	DAWE	4.186,00	42	NGELO - DAU	DAWE - POHDENGKOL
66	KUWUKAN - PANDAK	DAWE	1.512,00	121	CRANGGANG WETAN - KUWUKAN	JALAN PROVINSI
67	LAU - MASIN	DAWE	3.110,00	255	JALAN PROVINSI	REJOSARI - KUWUKAN
68	LAU - PACIKARAN	DAWE	3.630,00	65	JALAN PROVINSI	DAWE - POHDENGKOL
69	PELANGGADING - GENTUNGAN	DAWE	1.430,00	47	DAWE - POHDENGKOL	KARANGBENER - PACIKARAN
70	PELANGGADING - REJOSARI	DAWE	2.300,00	397	DAWE - POHDENGKOL	POHDENGKOL - REJOSARI
71	PLJI - PACIKARAN	DAWE	1.152,00	282	JALAN PROVINSI	LAU - PACIKARAN
72	PACIKARAN - MARGOREJO	DAWE	1.500,00		LAU - PACIKARAN	PELANGGADING - REJOSARI
73	PLJI - PUYOH	DAWE	1.935,00	22	PLJI - TERNADI - SOCO	DAWE - SOCO
74	PLJI - TERNADI - SOCO	DAWE	9.700,00	12	JALAN PROVINSI	DAWE - SOCO
75	POHDENGKOL - DAU	DAWE	3.988,00	113	POHDENGKOL - REJOSARI	NGELO - DAU
76	POHDENGKOL - NOSARI	DAWE	1.571,00	125	POHDENGKOL - REJOSARI	NOSARI - SEKANDANG
77	POHDENGKOL - REJOSARI	DAWE	1.510,00	104	POHDENGKOL - DAU	REJOSARI - KUWUKAN
78	PUYOH - BONAJAR - SOCO	DAWE	2.300,00	164	DAWE - SOCO	SOCO
79	PUYOH - SIDOREJO - BENTER	DAWE	2.138,00	302	DAWE - SOCO	PLJI - TERNADI - SOCO
80	REJOSARI - KANDANGMAS	DAWE	997,00	108	POHDENGKOL - REJOSARI	TANJUNGREJO - KANDANGMAS
81	REJOSARI - KUWUKAN	DAWE	6.614,00	116	POHDENGKOL - REJOSARI	KUWUKAN - PANDAK
82	SOCO - BONAJAR	DAWE	340,00	488	DAWE - SOCO	PUYOH - BONAJAR - SOCO
83	SOCO - DUKUH NGEDUK	DAWE	2.147,00	480	DAWE - SOCO	DUKUH NGEDUK
84	SUDO - MASIN	DAWE	1.252,00	134	KANDANGMAS - CRANGGANG WETAN	KANDANGMAS - MAKAM RA. NAWANGSIH
85	SUNGGING - SAMIREJO	DAWE	1.210,00	450	JURANG - SOCO	DAWE - SOCO
86	TERGO - BREMI	DAWE	590,00	152	CRANGGANG WETAN - TERGO	DUKUH BREMI (BATAS PATI)
87	TERGO - GLAGAH	DAWE	1.800,00	149	DUKUH WARINGIN - TERGO	GLAGAH JEMBATAN (BATAS PATI)
88	TERNADI - MAKAM KALIYITNO	DAWE	919,00	306	PLJI - TERNADI - SOCO	MAKAM - KALIYITNO
89	CENDONO - PLJI	DAWE	1.500,00	306	DAWE - GEBOG	KUDUS - COLO
90	BESITO - GEBOG	GEBOG	3.966,00	80	PEGANJARAN - BESITO	GEBOG - MENAWAN
91	BESITO - JURANG	GEBOG	2.427,00	251	BESITO - GEBOG	DAWE - GEBOG
92	BESITO - KARANGMALANG	GEBOG	944,00	163	BAE - BESITO	KARANGMALANG - GETASSRABI
93	BONALAS - BESITO	GEBOG	1.292,00	239	KARANGMALANG - TULIS	BESITO - GEBOG
94	DUKUH RANDUKUNING - BATAS JEPARA (DAREN)	GEBOG	319,00	426	PADURENAN - DUKUH LAU	DUKUH DAREN (BATAS JEPARA)
95	GEBOG - KEDUNGSARI	GEBOG	1.938,00	313	BESITO - GEBOG	BATAS JEPARA
96	GEBOG - MENAWAN	GEBOG	3.420,00	85	BESITO - GEBOG/SUKUN	MENAWAN - RAHTAWU
97	GONDOSARI - DOMBANG	GEBOG	502,00	386	MENAWAN - GONDOSARI	KEDUNGSARI - MENAWAN
98	GRIBIG - BAKALANKRAPYAK	GEBOG	944,00	170	GRIBIG - KARANGMALANG	KH. R. ASNAWI
99	GRIBIG - KARANGMALANG	GEBOG	2.692,00	122	PRAMBATAN - GRIBIG	KARANGMALANG - TULIS
100	JURANG - SOCO	GEBOG	2.958,00	256	DAWE - GEBOG	SUNGAI SOCO
101	KAMBANGAN - BATAS JEPARA	GEBOG	1.864,00	299	LUNDRAK - KAMBANGAN	BATAS JEPARA
102	KARANGMALANG - GETASSRABI	GEBOG	2.156,00	140	BESITO - KARANGMALANG	GARUNG LOR - GETASSRABI
103	KARANGMALANG - KLUMPIT	GEBOG	1.839,00	39	GRIBIG - KARANGMALANG	KLUMPIT - GETASSRABI
104	DUKUH SAMBENG - PENGANJARAN	GEBOG	1.098,00	438	BESITO - KARANGMALANG	PENGANJARAN - BESITO
105	KARANGMALANG - TULIS	GEBOG	2.260,00	126	GRIBIG - KARANGMALANG	TULIS - BATAS JEPARA
106	KEDUNGSARI - BATAS JEPARA	GEBOG	3.624,00	322	GEBOG - KEDUNGSARI	SRENI - BATAS JEPARA
107	KEDUNGSARI - DUKUH JERING	GEBOG	2.272,00	337	KEDUNGSARI - BATAS JEPARA	DUKUH JERING
108	KEDUNGSARI - MENAWAN	GEBOG	4.001,00	338	GEBOG - KEDUNGSARI	MENAWAN - BUMI PERKEMAHAN

NO	NAMA RUAS	KECAMATAN	PANJANG (m)	No GPS Pangkal	NAMA RUAS PANGKAL	NAMA RUAS UJUNG
109	KEMASAN - PASAR BESITO	GEBOG	1.496,00	442	BESITO - KARANGMALANG	BESITO - GEBOG
110	KLUMPIT - DUKUH SUDIMORO	GEBOG	408,00	408	KARANGMALANG - KLUMPIT	GRIBIG - KARANGMALANG
111	KLUMPIT - GETASSRABI	GEBOG	2.558,00	51	GRIBIG - KARANGMALANG	KALIWUNGU - GETASSRABI
112	KLUMPIT - KALILOPO	GEBOG	3.200,00	302	GARUNG LOR - GETASSRABI	KARANGMALANG - GETASSRABI
113	LUNDRAK - KAMBANGAN	GEBOG	2.770,00	269	MENAWAN - LUNDRAK	KAMBANGAN - BATAS JEPARA
114	MENAWAN - BUMI PERKEMAHAN	GEBOG	1.893,00	347	MENAWAN - LUNDRAK	LUNDRAK - KAMBANGAN
115	MENAWAN - GONDOSARI	GEBOG	2.445,00	377	MENAWAN - BUMI PERKEMAHAN	GEBOG - MENAWAN
116	MENAWAN - LUNDRAK	GEBOG	1.740,00	261	MENAWAN - SUNGGING	LUNDRAK - KAMBANGAN
117	MENAWAN - RAHTAWU	GEBOG	6.632,00	91	GEBOG - MENAWAN	RAHTAWU - SEMLIRO
118	MENAWAN - SUNGGING	GEBOG	2.100,00	114	MENAWAN - RAHTAWU	JURANG - SOCO
119	PADURENAN - BATAS JEPARA	GEBOG	820,00	309	KARANGMALANG - GETASSRABI	BENDUNG KRAMAT
120	PADURENAN - DUKUH LAU	GEBOG	1.546,00	415	PADURENAN - BATAS JEPARA	DUKUH LAU
121	PASAR BESITO - DUKUH KARANGSAMBUNG	GEBOG	1.166,00	153	BESITO - GEBOG	BAE - BESITO
122	RAHTAWU - SEMLIRO	GEBOG	3.600,00	101	MENAWAN - RAHTAWU	SEMLIRO
123	SALAK - GETASSRABI	GEBOG	1.560,00	430	PADURENAN - DUKUH LAU	WINONG - GETASRABI
124	TULIS - BATAS JEPARA	GEBOG	650,00	133	BESITO - GEBOG	PERBATASAN JEPARA
125	WINONG - PADURENAN	GEBOG	3.815,00	502	KALIWUNGU - WINONG	KARANGMALANG - GETASSRABI
126	KARANGMALANG - PENGANJARAN	GEBOG	793,00	502	GRIBIG - KARANGMALANG	PEGANJARAN - BESITO
127	GONDOSARI - DOMBANG	GEBOG	1.500,00	502	KEDUNGSARI - MENAWAN	MENAWAN - GONDOSARI
128	DK NGRANDU - DK SENDANG	GEBOG	1.500,00	502	KEDUNGSARI - SRENI	KEDUNGSARI - MENAWAN
129	DK GRENGGENG - MENAWAN	GEBOG	1.500,00	502	KEDUNGSARI - MENAWAN	GEBOG - MENAWAN
130	DK MUNENG - GRIBIG (PUSKESMAS)	GEBOG	1.500,00	502	GRIBIG - KARANGMALANG	JALAN ASNAWI
131	DK SRABI KIDUL - DK KARAAN	GEBOG	2.000,00	502	GETASRABI - KALIWUNG	WINONG - GETASRABI
132	DK SRABI LOR - JETIS	GEBOG	2.000,00	502	PADURENAN - WINONG	SALAK - GETASRABI
133	DK BABATAN - DS KLUMPIT	GEBOG	1.100,00	502	GARUNG LOR - GETASSRABI	KLUMPIT - KALILOPO
134	RONGGOLAWA	JATI	350,80	47	A. YANI	AGUS SALIM
135	DUKUH TANGGULANGIN - TANJUNGKARANG	JATI	2.476,00	319	JALAN NASIONAL	JALAN PROVINSI
136	GANESHA - PASURUHAN LOR	JATI	430,00	409	GANESHA I	GANESHA I - PASURUHAN KIDUL
137	GANESHA I - PASURUHAN KIDUL	JATI	1.016,00	169	GANESHA I	PASURUHAN LOR - PASURUHAN KIDUL
138	GETASPEJATEN - DUKUH PRING KUNING LORAM	JATI	706,00	367	GETASPEJATEN - MUSEUM KRETEK	GOR WERGU - LORAM WETAN
139	GETASPEJATEN - MUSEUM KRETEK	JATI	1.024,00	200	DKA	MUSEUM KRETEK - LORAM WETAN
140	JATI KULON - MUSEUM KRETEK	JATI	585,00	79	JALAN NASIONAL	TANJUNGKARANG - MUSEUM KRETEK
141	JATI KULON - PASURUHAN LOR	JATI	2.425,00	73	R. AGIL KUSUMADYA	PLOSO - PASURUHAN LOR
142	JEPANG PAKIS - LINGKAR TENGGARA	JATI	1.642,00	394	MLATI KIDUL - GULANG	LINGKAR TENGGARA
143	JEPANG PAKIS - LORAM WETAN	JATI	1.688,00	49	MLATI KIDUL - GULANG	MLATI KIDUL - LORAM WETAN
144	JETISKAPUAN - LINGKAR TENGGARA	JATI	1.362,00	50	JALAN PROVINSI	LINGKAR TENGGARA
145	KENCING - GOLENG	JATI	1.688,00	174	R. AGIL KUSUMADYA - MIJEN	DUKUH GOLENG
146	KENCING - TANJUNGKARANG	JATI	760,00	359	JALAN NASIONAL	LINGKAR TENGGARA
147	KRESNA	JATI	896,00	205	JALAN NASIONAL	JALAN PROVINSI
148	LORAM KULON - DUKUH KERINGAN	JATI	932,00	362	MUSEUM KRETEK - LORAM WETAN	LORAM WETAN - TANJUNGKARANG
149	LORAM WETAN - GETASPEJATEN	JATI	1.280,00	365	MLATI KIDUL - LORAM WETAN	GETASPEJATEN - MUSEUM KRETEK
150	LORAM WETAN - TANJUNGKARANG	JATI	2.433,00	352	GULANG - LORAM WETAN	TANJUNGKARANG - MUSEUM KRETEK
151	LORAM WETAN 1	JATI	485,00	600	MLATI KIDUL - LORAM WETAN	GOR WERGU - LORAM WETAN
152	LORAM WETAN 2	JATI	467,00	581	MLATI KIDUL - LORAM WETAN	GOR WERGU - LORAM WETAN
153	LORAM WETAN 3	JATI	469,00	586	MLATI KIDUL - LORAM WETAN	GOR WERGU - LORAM WETAN
154	LORAM WETAN 4	JATI	495,00	590	MLATI KIDUL - LORAM WETAN	GOR WERGU - LORAM WETAN
155	LORAM WETAN 5	JATI	495,00	594	MLATI KIDUL - LORAM WETAN	GOR WERGU - LORAM WETAN
156	LORAM WETAN 6	JATI	417,00	606	LORAM WETAN 1	GOR WERGU - LORAM WETAN
157	MEGAWON - LINGKAR TENGGARA	JATI	785,00	373	SMA 1 BAE - MEGAWON	LINGKAR TENGGARA
158	MULYA	JATI	448,00	196	A. YANI	GETASPEJATEN - MUSEUM KRETEK
159	MUSEUM KRETEK - LORAM WETAN	JATI	1.294,00	81	TANJUNGKARANG - MUSEUM KRETEK	GULANG - LORAM WETAN
160	NGEDOK - GETASPEJATEN	JATI	783,00	370	GETASPEJATEN - MUSEUM KRETEK	LORAM WETAN - GETASPEJATEN
161	PASURUHAN LOR - KENCING	JATI	1.856,00	64	GANESHA I - PASURUHAN KIDUL	R. AGIL KUSUMADYA - MIJEN
162	PASURUHAN LOR - PASURUHAN KIDUL	JATI	1.022,00	184	PLOSO - PASURUHAN LOR	PRAMBATAN KIDUL - SIMANGU
163	PLOSO - PASURUHAN LOR	JATI	2.157,60	52	MAYOR BASUNO - NITI SEMITO	GANESHA I
164	PRAMBATAN KIDUL - SIMANGU	JATI	1.600,00	188	R. AGIL KUSUMADYA - MIJEN	PRAMBATAN LOR - PURWOSARI
165	R. AGIL KUSUMADYA - MIJEN	JATI	7.651,00	1	JALAN NASIONAL	JALAN PROVINSI

NO	NAMA RUAS	KECAMATAN	PANJANG (m)	No GPS Pangkal	NAMA RUAS PANGKAL	NAMA RUAS UJUNG
166	R. AGIL KUSUMADYA (JALUR LAMBAT)	JATI	954,00	210	JALAN NASIONAL	MULYA
167	SEMPALAN - PASURUHAN KIDUL	JATI	1.800,00	215	JALAN NASIONAL	PASURUHAN LOR - PASURUHAN KIDUL
168	SMA 1 BAE - MEGAWON	JATI	1.508,00	376	JALAN PROVINSI	MLATI KIDUL - JEPANG PENDEM
169	TANJUNGKARANG - JATI WETAN	JATI	1.441,00	360	KENCING - TANJUNGKARANG	JALAN NASIONAL
170	TANJUNGKARANG - MUSEUM KRETEK	JATI	1.541,00	77	GETASPEJATEN - MUSEUM KRETEK	LINGKAR TENGGARA
171	TANJUNGKARANG - TANJUNG LOR	JATI	434,00	445	JALAN PROVINSI	LORAM WETAN - TANJUNGKARANG
172	TUGU A. YANI - PLOSO	JATI	984,40	50	A. YANI	MAYOR BASUNO - NITI SEMITO
173	TUMPANGKRASAK - MEGAWON	JATI	1.454,00	370	JALAN PROVINSI	SMA 1 BAE - MEGAWON
174	JATI WETAN - LINGKAR TENGGARA	JATI	1.500,00		KRISNA	LINGKAR TENGGARA
175	GETAS PEJATEN - LORAM KULON	JATI	1.500,00		MUSEUM KRETEK - TANJUNG KARANG	LORAM KULON - DUKUH KERINGAN
176	JALAN TAMBAK LULANG	JATI	600,00		TUGU A. YANI - PLOSO	PASURUHAN LOR - PLOSO
177	JEPANG PAKIS - LORAM WETAN	JATI	2.000,00		MLATI KIDUL - GULANG	GULANG - LORAM WETAN
178	BANDUNGPULE - BEJI	JEKULO	924,00	114	POHDENGKOL - DAU	TANJUNGREJO - HONGGOSOCO
179	BEJI - TURUS	JEKULO	3.246,00	119	TANJUNGREJO - KANDANGMAS	TURUS - SEKANDANG
180	BULUNG KULON - BULUNCANGKRING	JEKULO	1.164,00	207	BULUNG KULON - DUKUH KARANGROWO	BULUNCANGKRING - SIDOMULYO
181	BULUNG KULON - DUKUH KARANGROWO	JEKULO	1.174,40	43	PLADEN - BULUNCANGKRING	BULUNCANGKRING - SIDOMULYO
182	BULUNCANGKRING - BATAS PATI	JEKULO	3.621,50	254	JEKULO - BULUNCANGKRING	BATAS PATI
183	BULUNCANGKRING - SIDOMULYO	JEKULO	3.822,00	64	JEKULO - BULUNCANGKRING	TERBAN - SIDOMULYO
184	DUKUH JAJAR - DUKUH TOMPE	JEKULO	1.040,00	118	JALAN NASIONAL	GONDOHARUM - BATAS PATI
185	GAJIAN - WATUPUTIH/TERBAN	JEKULO	2.750,00	228	JALAN NASIONAL	TERBAN - KANCILAN
186	GAJIAN - PLADEN	JEKULO	750,00		JALAN NASIONAL	PLADEN - BULUNCANGKRING
187	GONDOHARUM - BATAS PATI	JEKULO	2.887,00	107	JALAN NASIONAL	BATAS PATI
188	GONDOHARUM - KALIWULUH	JEKULO	2.069,00	35	JALAN NASIONAL	KALIWULUH/BATAS PERHUTANI
189	HADIPOLO - TANJUNGREJO	JEKULO	2.290,00	210	JALAN NASIONAL	KRAWANG - DAU
190	HONGGOSOCO - MARGOREJO	JEKULO	4.200,00	312	POHDENGKOL - DAU	DAWE - POHDENGKOL
191	JAWIK - BULUNG KULON	JEKULO	1.350,00	76	PLADEN - JAWIK	BULUNCANGKRING - SIDOMULYO
192	JEKULO - BULUNCANGKRING	JEKULO	2.963,50	250	JALAN NASIONAL	BULUNCANGKRING - BATAS PATI
193	JEKULO - TANJUNGREJO	JEKULO	1.619,80	282	JALAN NASIONAL	KRAWANG - DAU
194	JEKULO KIDUL - SADANG	JEKULO	3.241,70	266	JALAN NASIONAL	KESAMBI - BULUNCANGKRING
195	KANCILAN - SOKOBUBUK	JEKULO	1.001,00	242	TERBAN - KANCILAN	SUKOBUBUK
196	KLALING - JEKULO	JEKULO	807,50	48	JALAN NASIONAL	JEKULO - BULUNCANGKRING
197	KLALING - KARANGSUBUR	JEKULO	1.472,00	224	KLALING - TANJUNGREJO	BUMI PERKEMAHAN
198	KLALING - TANJUNGREJO	JEKULO	2.608,00	288	JALAN NASIONAL	KRAWANG - DAU
199	KRAWANG - BARENGBODRO	JEKULO	750,00	218	KRAWANG - DAU	HADIPOLO - DAU
200	KRAWANG - DAU	JEKULO	3.438,00	5	JALAN NASIONAL	POHDENGKOL - DAU
201	KRAWANG - JOJO	JEKULO	2.880,70	271	JALAN NASIONAL	KESAMBI - BULUNCANGKRING
202	NOSARI - LOGUNG	JEKULO	1.298,80	355	TANJUNGREJO - KANDANGMAS	NOSARI - SEKANDANG
203	PLADEN - BULUNCANGKRING	JEKULO	3.514,60	37	JALAN NASIONAL	JEKULO - BULUNCANGKRING
204	PLADEN - JAWIK	JEKULO	907,00	53	PLADEN - BULUNCANGKRING	TERBAN - SIDOMULYO
205	SIDOMULYO - GONDOHARUM	JEKULO	2.790,00	86	TERBAN - SIDOMULYO	GONDOHARUM - BATAS PATI
206	TANJUNGREJO - KANDANGMAS	JEKULO	5.530,00	298	KRAWANG - DAU	KANDANGMAS - CRANGGANG WETAN
207	TENGGELES - DAU	JEKULO	2.205,00	1	JALAN NASIONAL	POHDENGKOL - DAU
208	HADIPOLO - DAU	JEKULO	1.383,50	201	JALAN NASIONAL	TENGGELES - DAU
209	TERBAN - KANCILAN	JEKULO	1.299,00	234	JALAN NASIONAL	GAJIAN - WATUPUTIH/TERBAN
210	TERBAN - KRANGIT BARU	JEKULO	1.120,00	247	JALAN NASIONAL	KANCILAN - SOKOBUBUK
211	TERBAN - SIDOMULYO	JEKULO	1.927,00	57	JALAN NASIONAL	SIDOMULYO - GONDOHARUM
212	TURUS - SEKANDANG	JEKULO	1.420,40	350	TANJUNGREJO - KANDANGMAS	NOSARI - LOGUNG
213	HONGGOSOCO - BANDERREJO	JEKULO	1.500,00	350	HONGGOSOCO - MARGOREJO	NGELO - DAU
214	BARENG CEMPLING - SUMBER	JEKULO	500,00	350	TENGGELES - DAU	SUMBER - HONGGOSOCO
215	SUMBER - HONGGOSOCO	JEKULO	3.019,00	25	JALAN NASIONAL	NGELO - DAU
216	BLOLO - NGANTI	KALIWUNGU	563,00	350	DUKUH BLOLO	KEONGAN - KLUMPIT
217	GARUNG LOR - GARUNG KIDUL	KALIWUNGU	2.114,00	199	JALAN PROVINSI	R. AGIL KUSUMADYA - MIJEN
218	GARUNG LOR - GETASSRABI	KALIWUNGU	4.258,00	192	JALAN PROVINSI	KARANGMALANG - GETASSRABI
219	KALIWUNGU - BATAS JEPARA	KALIWUNGU	216,00	613	WINONG - PADURENAN	BATAS JEPARA
220	KALIWUNGU - DUKUH GERUNG	KALIWUNGU	1.458,00	148	JALAN PROVINSI	KALIWUNGU - BATAS JEPARA
221	KALIWUNGU - GETASSRABI	KALIWUNGU	3.796,00	264	JALAN PROVINSI	KARANGMALANG - GETASSRABI
222	KALIWUNGU - WINONG	KALIWUNGU	1.487,00	610	JALAN PROVINSI	WINONG - PADURENAN

NO	NAMA RUAS	KECAMATAN	PANJANG (m)	No GPS Pangkal	NAMA RUAS PANGKAL	NAMA RUAS UJUNG
223	KARANGAMPEL - MIJEN	KALIWUNGU	1.199,00	256	GARUNG LOR - GETASSRABI	MIJEN - GETASSRABI
224	KEDUNDOWO - GARUNG KIDUL	KALIWUNGU	1.855,00	161	JALAN PROVINSI	R. AGIL KUSUMADYA - MIJEN
225	KEDUNDOWO - KUDUS PERMAI	KALIWUNGU	1.604,00	302	JALAN PROVINSI	GARUNG LOR - GETASSRABI
226	KEDUNDOWO - LINGKAR SELATAN	KALIWUNGU	1.543,00	234	JALAN PROVINSI	R. AGIL KUSUMADYA - MIJEN
227	LINGKAR SELATAN - KARANGTURI	KALIWUNGU	1.128,00	237	R. AGIL KUSUMADYA - MIJEN	DUKUH KARANGTURI
228	LINGKAR SELATAN - SETROKALANGAN	KALIWUNGU	960,00	246	R. AGIL KUSUMADYA - MIJEN	SETROKALANGAN
229	MIJEN - DUKUH KLISAT	KALIWUNGU	1.267,00	223	JALAN PROVINSI	MIJEN - GETASSRABI
230	MIJEN - GETASSRABI	KALIWUNGU	2.012,00	259	JALAN PROVINSI	GARUNG LOR - GETASSRABI
231	MIJEN - KLUMPTT	KALIWUNGU	4.386,00	160	GRIBIG - KARANGMALANG	JALAN PROVINSI
232	MIJEN - LINGKAR SELATAN	KALIWUNGU	1.341,00	243	JALAN PROVINSI	R. AGIL KUSUMADYA - MIJEN
233	PAPRINGAN - BATAS JEPARA	KALIWUNGU	2.778,00	267	JALAN PROVINSI	BATAS JEPARA
234	PAPRINGAN - GETASSRABI	KALIWUNGU	2.672,00	272	JALAN PROVINSI	PAPRINGAN - BATAS JEPARA
235	PRAMBATAN - GRIBIG	KALIWUNGU	1.633,00	184	JALAN PROVINSI	GRIBIG - KARANGMALANG
236	PRAMBATAN KIDUL - GANESHA	KALIWUNGU	812,70	176	JALAN PROVINSI	GANESHA I
237	PRAMBATAN LOR - PURWOSARI 1	KALIWUNGU	1.752,00	250	JALAN PROVINSI	GANESHA I
238	SIDOREKSO - BLIMBING KIDUL	KALIWUNGU	558,70	345	JALAN PROVINSI	SIDOREKSO - GAMONG
239	SIDOREKSO - GAMONG	KALIWUNGU	2.700,00	309	JALAN PROVINSI	SIDOREKSO - KEDUNDOWO
240	SIDOREKSO - KEDUNDOWO	KALIWUNGU	6.129,00	277	JALAN PROVINSI	MIJEN - LINGKAR SELATAN
241	TERSONO - GRIBIG	KALIWUNGU	1.282,00	188	JALAN PROVINSI	PRAMBATAN - GRIBIG
242	WINONG - GETASSRABI	KALIWUNGU	1.802,00	227	WINONG - PADURENAN	KALIWUNGU - GETASSRABI
243	WINONG - PAPRINGAN	KALIWUNGU	1.320,00	155	KALIWUNGU - WINONG	PAPRINGAN - BATAS JEPARA
244	PRAMBATAN LOR - PURWOSARI 2	KALIWUNGU	1.200,00		GARUNG LOR - GARUNG KIDUL	PASURUHAN LOR - PURWOSARI
245	PAPRINGAN - SIDOREKSO	KALIWUNGU	700,00		JALAN PROVINSI	SIDOREKSO - GAMONG
246	A. YANI (JALUR LAMBAT)	KOTA	1.489,50	59	SIMPANG TUJUH	JALUR LAMBAT R. AGIL KUSUMADYA (DPRD)
247	AGUS SALIM	KOTA	779,80	207	A. YANI	JOHAR
248	ANGGREK	KOTA	397,50	95	JALAN PROVINSI	MENUR
249	BARONGAN - KANTOR POS	KOTA	673,50	164	JALAN PROVINSI	JALAN PROVINSI
250	BHAKTI	KOTA	1.086,00	8	JALAN PROVINSI	MAYOR KUSMANTO
251	BURIKAN - BACIN	KOTA	1.097,00	167	BHAKTI	KAPTEN ALI MAHMUDI
252	CEMPAKA	KOTA	287,00	174	JALAN PROVINSI	MENUR
253	DR. LUKMONOHADI - DR. RAMELAN (JALUR LAMBAT)	KOTA	991,00	61	MAYOR BASUNO - NITI SEMITO	SIMPANG TUJUH
254	DR. WAHIDIN SUDIROHUSODO	KOTA	726,00	101	KH. WACHID HASYIM	KYAI TELINGSING
255	GANESHA I	KOTA	2.408,00	180	JALAN PROVINSI	SUBCHAN ZE
256	GANESHA II	KOTA	452,00	201	SUBCHAN ZE	GANESHA I
257	GATOT SUBROTO	KOTA	114,00	212	JENDERAL SUDIRMAN	PEMUDA
258	GOR WERGU - LORAM WETAN	KOTA	1.851,00	152	WERGU WETAN - KARETAN	MUSEUM KRETEK - LORAM WETAN
259	HOS COKROAMINOTO	KOTA	1.069,70	39	JALAN PROVINSI	MLATI KIDUL - LORAM WETAN
260	JOHAR	KOTA	579,50	219	TANJUNG	AGUS SALIM
261	KALIPUTU - BACIN	KOTA	422,00	188	JALAN PROVINSI	BURIKAN - BACIN
262	KALIPUTU - KAJEKSAN	KOTA	2.011,60	133	JALAN PROVINSI	KH. TURAICHAN
263	KARETAN - MLATI KIDUL	KOTA	615,00	147	MLATI KIDUL - LORAM WETAN	MLATI KIDUL - GULANG
264	KELILING PASAR WERGU	KOTA	528,00	204	WERGU WETAN - KARETAN	AGUS SALIM
265	KENARI	KOTA	663,00	49	A. YANI	JOHAR
266	KEPODANG	KOTA	660,00	52	A. YANI	JOHAR
267	KH. ACHMAD DAHLAN	KOTA	255,00	79	KH. TURAICHAN	KH. R. ASNAWI
268	KH. R. ASNAWI	KOTA	2.863,00	114	JALAN PROVINSI	PEGANJARAN - BESITO
269	KH. R. NORHADI	KOTA	403,00	106	KYAI TELINGSING	SUBCHAN ZE
270	KH. TURAICHAN	KOTA	584,00	71	KH. ACHMAD DAHLAN	VETERAN
271	KH. WACHID HASYIM	KOTA	983,00	116	JALAN PROVINSI	MAYOR BASUNO - NITI SEMITO
272	KOMPLEK PERKANTORAN MLATI KIDUL	KOTA	1.179,40	118	MLATI KIDUL - GULANG	JEMBATAN (DEPAN DINAS KEHUTANAN)
273	KRANDON - SINGOCANDI	KOTA	1.648,00	185	KALIPUTU - KAJEKSAN	PANJANG - SINGOCANDI
274	KUTILANG	KOTA	665,00	46	A. YANI	JOHAR
275	KYAI TELINGSING	KOTA	1.000,00	85	MAYOR BASUNO - NITI SEMITO	JALAN PROVINSI
276	LANGGAR DALAM - KAJEKSAN	KOTA	584,70	143	JALAN PROVINSI	KH. TURAICHAN
277	LETKOL TIT SUDONO	KOTA	633,00	72	A. YANI	JOHAR
278	LINGKAR UTARA - PEGANJARAN	KOTA	489,50	158	PANJANG - PEGANJARAN	SUCEN - PEGANJARAN
279	MADUREKSO	KOTA	171,00	82	MENARA	JALAN PROVINSI

NO	NAMA RUAS	KECAMATAN	PANJANG (m)	No GPS Pangkal	NAMA RUAS PANGKAL	NAMA RUAS UJUNG
280	MANGGA	KOTA	78,00	98	JALAN PROVINSI	KH. WACHID HASYIM
281	MASJID	KOTA	315,00	64	SIMPANG TUJUH	VETERAN
282	MAWAR	KOTA	256,50	91	CEMPAKA	ANGGREK
283	MAYOR BASUNO - NITI SEMITO	KOTA	212,00	108	DR. LUKMONOHADI - DR. RAMELAN (JALUR LAMBAT)	SUBCHAN ZE
284	MAYOR KUSMANTO	KOTA	1.014,00	1	JALAN NASIONAL	KAPTEN ALI MAHMUDI
285	MENARA	KOTA	490,00	75	SUCEN - PEGANJARAN	JALAN PROVINSI
286	MENUR	KOTA	785,50	42	HOS COKROAMINOTO	TANJUNG
287	MLATI KIDUL - GULANG	KOTA	2.712,00	128	RENDENG - MLATI KIDUL	GULANG - LORAM WETAN
288	MLATI KIDUL - JEPANG PENDEM	KOTA	2.850,00	226	PRAMUKA	JEPANG PENDEM - GULANG
289	MLATI KIDUL - LORAM WETAN	KOTA	1.848,00	223	HOS COKROAMINOTO	MUSEUM KRETEK - LORAM WETAN
290	NURI	KOTA	307,00	74	AGUS SALIM	LETKOL TIT SUDONO
291	PANGERAN DIPONEGORO	KOTA	636,50	11	JALAN PROVINSI	JALAN NASIONAL
292	PANGERAN PUGER	KOTA	515,00	170	JALAN PROVINSI	VETERAN
293	PANJANG - SINGOCANDI	KOTA	1.116,80	178	JALAN PROVINSI	SUCEN - PEGANJARAN
294	PEMUDA	KOTA	526,50	24	SIMPANG TUJUH	PRAMUKA
295	PENDOWO	KOTA	550,00	175	PRAMUKA	MENUR
296	PENGAPON	KOTA	673,00	214	PRAMUKA	MENUR
297	PRAMUKA	KOTA	815,20	26	PEMUDA	MLATI KIDUL - JEPANG PENDEM
298	RA. KARTINI	KOTA	359,00	165	PANGERAN DIPONEGORO	BHAKTI
299	RENDENG - MLATI KIDUL	KOTA	1.013,00	146	JALAN NASIONAL	MLATI KIDUL - GULANG
300	SIMPANG TUJUH	KOTA	395,80	57	JALAN PROVINSI	JALAN PROVINSI
301	SUBCHAN ZE	KOTA	959,50	113	JALAN PROVINSI	GANESHA I
302	SUCEN - PEGANJARAN	KOTA	3.044,00	173	MENARA	KH. R. ASNAWI
303	SUCEN (SUMUR TULAK) - BAKALAN KRAPYAK	KOTA	530,00	68	SUCEN - PEGANJARAN	KH. R. ASNAWI
304	TANJUNG	KOTA	527,80	13	JALAN PROVINSI	JOHAR
305	VETERAN	KOTA	590,00	68	JALAN PROVINSI	KH. TURAICHAN
306	WERGU WETAN - KARETAN	KOTA	795,00	32	LETKOL TIT SUDONO	MLATI KIDUL - LORAM WETAN
307	MLATINOROWITO - RENDENG 1	KOTA	1.000,00	32	MLATI KIDUL - JEPANG PENDEM	JL JENDERAL SUDIRMAN
308	MLATINOROWITO - RENDENG 2	KOTA	1.000,00	32	RENDENG - MLATI KIDUL	HOS COKROAMINOTO
309	DUKUH DURENAN - DUKUH KLITAK - LINGKAR TENGGARA	MEJOB0	1.220,00	200	MEJOB0 - BOGOL - LINGKAR TENGGARA	LINGKAR TENGGARA
310	DUKUH KARANGMALANG - DUKUH GAMBIR	MEJOB0	965,00	186	TENGGELES - KESAMBI	KRAWANG - JOJO
311	DUKUH RAU - GOLANTEPUS	MEJOB0	1.790,00	189	JALAN NASIONAL	SUMBER - MEJOB0
312	GULANG - LORAM WETAN	MEJOB0	1.922,00	58	JEPANG PENDEM - GULANG	LORAM WETAN - MUSIUM KRETEK
313	HADIWARNO - JOJO	MEJOB0	972,00	182	KESAMBI - BULUNGANGKRING	JOJO - KESAMBI
314	JEPANG PENDEM - GULANG	MEJOB0	1.185,00	49	MLATI KIDUL - JEPANG PENDEM	GULANG - LORAM WETAN
315	JOJO - KESAMBI	MEJOB0	2.322,00	184	KESAMBI - BULUNGANGKRING	KESAMBI - JELAK
316	KESAMBI - BULUNGANGKRING	MEJOB0	3.360,00	169	MEJOB0 - KESAMBI	BULUNGANGKRING - BATAS PATI
317	KESAMBI - JELAK	MEJOB0	2.900,00	191	TENGGELES - KESAMBI	JELAK
318	KIRIG - TEMULUS	MEJOB0	982,00	11	LINGKAR TENGGARA - KIRIG	TERMULUS - BATAS PATI
319	LINGKAR TENGGARA - BANCAK	MEJOB0	1.232,00	52	LINGKAR TENGGARA	GULANG - PAYAMAN - LINGKAR
320	LINGKAR TENGGARA - GULANG	MEJOB0	1.200,00	60	JEPANG PENDEM - GULANG	LINGKAR TENGGARA
321	LINGKAR TENGGARA - JEPANG PENDEM	MEJOB0	964,00	48	LINGKAR TENGGARA	MLATI KIDUL - JEPANG PENDEM
322	LINGKAR TENGGARA - MEJOB0 (DOPANG)	MEJOB0	2.900,00	35	LINGKAR TENGGARA	MEJOB0 - LINGKAR TENGGARA
323	LINGKAR TENGGARA - KIRIG	MEJOB0	1.350,00	5	LINGKAR TENGGARA	MEJOB0 - KIRIG
324	LINGKAR TENGGARA - PAYAMAN	MEJOB0	920,00	1	LINGKAR TENGGARA - GULANG	LINGKAR TENGGARA - BANCAK
325	DUKUH TEPUS - DUKUH GOLAN	MEJOB0	717,00	219	TENGGELES - KESAMBI	DUKUH RAU - GOLAN TEPUS
326	TENGGELES - HADIWARNO	MEJOB0	2.861,50	276	JALAN NASIONAL	KESAMBI - BULUNGANGKRING
327	LINGKAR TENGGARA - PEKENG	MEJOB0	1.370,00	56	LINGKAR TENGGARA	GULANG - LORAM WETAN
328	LINGKAR TENGGARA - DUKUH BOGOL	MEJOB0	800,00		LINGKARTENGGARA	LINGKAR TENGGARA - MEJOB0
329	MEJOB0 - KESAMBI	MEJOB0	1.100,00	91	LINGKAR TENGGARA - MEJOB0	KESAMBI - BULUNGANGKRING
330	MEJOB0 - BATAS PATI	MEJOB0	3.740,00	200	LINGKAR TENGGARA - KESAMBI	BATAS PATI
331	MEJOB0 - KIRIG	MEJOB0	1.562,00	210	LINGKAR TENGGARA - KESAMBI	LINGKAR TENGGARA - KIRIG
332	MEJOB0 - LINGKAR TRNGGARA	MEJOB0	1.790,00	91	LINGKAR TENGGARA - KESAMBI	LINGKAR TENGGARA
333	PASAR DORO - SMU 1 MEJOB0	MEJOB0	731,00	55	JEPANG PENDEM - GULANG	SMU 1 MEJOB0
334	TANJUNGREJO - HONGGOSOCO	JEKULO	2.347,70	329	KRAWANG - DAU	POHDENGKOL - DAU
335	SUMBER - MEJOB0	MEJOB0	2.875,00	23	JALAN NASIONAL	LINGKAR TENGGARA - MEJOB0
336	TEMULUS - KESAMBI	MEJOB0	680,00	196	TERMULUS - BATAS PATI	KESAMBI - JELAK

NO	NAMA RUAS	KECAMATAN	PANJANG (m)	No GPS Pangkal	NAMA RUAS PANGKAL	NAMA RUAS UJUNG
337	TENGGELES - KESAMBI	MEJOB	2.954,00	31	JALAN NASIONAL	KESAMBI - JELAK
338	LINGKAR TENGGARA - GOLANTEPUS	MEJOB	1.409,00	383	LINGKAR TENGGARA	SUMBER - MEJOB
339	MEJOB - MAKAM SURYO KUSUMO	MEJOB	500,00	383	MEJOB - LINGKAR	SUMBER - MEJOB
340	BABALAN - BATAS PATI	UNDAAN	2.950,00	16	JALAN PROVINSI	BATAS PATI
341	BABALAN - KUTUK	UNDAAN	4.400,00	31	JALAN PROVINSI	KUTUK - GATET
342	BERUGENJANG - WONOSOCO	UNDAAN	955,00	8	BABALAN - BATAS PATI	WONOSOCO
343	GLAGAH WARU - TERANGMAS	UNDAAN	1.500,00	37	BABALAN - KUTUK	MEDINI - KUTUK
344	KALIREJO - WILALUNG	UNDAAN	602,00	25	JALAN PROVINSI	BATAS DEMAK
345	KARANGROWO - BATAS PATI	UNDAAN	2.378,00	107	KARANGROWO - LARIKREJO	BATAS PATI
346	KARANGROWO - LARIKREJO	UNDAAN	2.910,00	83	NGEMPLAK - KARANGROWO	WATES - LARIKREJO
347	KUTUK - BATAS PATI	UNDAAN	750,00	49	BABALAN KUTUK	BATAS PATI
348	KUTUK - GATET	UNDAAN	2.300,00	48	BABALAN - KUTUK	UNDAAN TENGAH - GATET
349	LAMBANGAN - BERUGENJANG	UNDAAN	1.650,00	1	JALAN PROVINSI	BERUGENJANG - WONOSOCO
350	LARIKREJO - KALIYOSO	UNDAAN	3.700,00	205	WATES - LARIKREJO	BATAS PATI
351	LINGKAR TENGGARA - KARANGROWO	UNDAAN	3.243,00	68	LINGKAR TENGGARA	NGEMPLAK - KARANGROWO
352	MEDINI - KUTUK	UNDAAN	4.400,00	58	JALAN PROVINSI	KUTUK - GATET
353	NGELO - NGESENG	UNDAAN	1.592,00	102	KARANGROWO - LARIKREJO	NGESENG - BATAS PATI
354	NGEMPLAK - KARANGROWO	UNDAAN	3.200,00	80	JALAN PROVINSI	KARANGROWO - LARIKREJO
355	NGESENG - BATAS PATI	UNDAAN	1.275,00	96	NGELO - NGESENG	KALIYOSO
356	NGESENG - KALIYOSO	UNDAAN	1.800,00	215	NGELO - NGESENG	LARIKREJO - KALIYOSO (BATAS PATI)
357	UNDAAN KIDUL - GATET	UNDAAN	3.929,00	41	JALAN PROVINSI	UNDAAN TENGAH - GATET
358	UNDAAN LOR - LARIKREJO	UNDAAN	5.000,00	68	JALAN PROVINSI	LARIKREJO - KALIYOSO
359	UNDAAN TENGAH - BATAS PATI (GALIRAN)	UNDAAN	3.200,00	59	JALAN PROVINSI	GALIRAN PATI
360	UNDAAN TENGAH - GATET	UNDAAN	1.600,00	224	UNDAAN TENGAH - BATAS PATI (GALIRAN)	KUTUK - GATET
361	UNDAAN TENGAH - LARIKREJO	UNDAAN	2.449,00	90	UNDAAN TENGAH - BATAS PATI (GALIRAN)	UNDAAN LOR - LARIKREJO
362	WATES - LARIKREJO	UNDAAN	3.900,00	79	JALAN PROVINSI	KARANGROWO - LARIKREJO
363	NGEMPLAK - KETANJUNG	UNDAAN	423,00	79	JALAN PROVINSI	KETANJUNG (BATAS DEMAK)
	JUMLAH		639.261,70			

BUPATI KUDUS,

M U S T H O F A